





Tappa
12^a

cronotabella

CASTELFIDARDO - RAVENNA


km 184


GIOVEDÌ 19 MAGGIO 2011

ALTIM.	LOCALITA'		DISTANZE			ORA DI PASSAGGIO		
			par- ziali	per- corse	da per- correre	media km/ora		
						40	42	44
PROVINCIA DI ANCONA								
19	CASTELFIDARDO	km 0 - via della Stazione	0.0	0.0	184.0	12.55	12.55	12.55
30	Bv. per Camerano	↪ sp. 25	0.7	0.7	183.3	12.56	12.56	12.56
26	Bv. per Ancona	↩ Innesto Direttissima del Conero/sp.2	1.4	2.1	181.9	12.58	12.58	12.57
37	Svinc. di Camerano	↑	1.8	4.0	180.1	13.00	13.00	13.00
30	Bv. per Ancona	↪ via Zingari	1.3	5.3	178.8	13.02	13.02	13.02
95	Angeli di Varano	↩ sp. 7	2.3	7.5	176.5	13.06	13.05	13.05
104	Loc. Tavernelle	↑ Quadr. Asse N-S	5.1	12.6	171.4	13.13	13.13	13.12
10	Ancona	↩ Piazza Italia	2.7	15.3	168.7	13.18	13.16	13.15
4	Torrette	↑ via Flaminia	3.8	19.2	164.9	13.23	13.22	13.21
3	Falconara Marittima	↑ via Flaminia	5.4	24.6	159.4	13.31	13.30	13.28
3	Inn. ss. 16	↑ ss. 16	1.4	26.0	158.0	13.34	13.32	13.30
4	Marina di Montemarciano	↑	3.5	29.5	154.5	13.39	13.37	13.35
3	Marzocca	↑	5.2	34.8	149.3	13.47	13.44	13.42
6	Senigallia	↑ via Podesti	6.6	41.4	142.7	13.57	13.54	13.51
5	Cesano	↑	5.4	46.8	137.3	14.05	14.01	13.58
PROVINCIA DI PESARO-URBINO								
5	Marotta	↑	3.7	50.5	133.6	14.10	14.07	14.03
12	Fano	↑ viale Gramsci	13.6	64.1	120.0	14.31	14.26	14.22
4	Marinella	↑	5.7	69.8	114.3	14.39	14.34	14.30
2	Pesaro	↩ v.d. Vittoria-v.le Fiume	6.1	75.9	108.2	14.48	14.43	14.38
31	Cattabrighe	↑	4.3	80.2	103.8	14.55	14.49	14.44
122	La Siligata	↑	4.4	84.6	99.4	15.01	14.55	14.50
14	svinc. di Gabicce Mare	↑	5.0	89.7	94.4	15.09	15.03	14.57
PROVINCIA DI RIMINI								
	16 Svinc. di Cattolica	↑ ss. 16	3.3	92.9	91.1	15.14	15.07	15.01
5	Bv. per Misano Adriatico	↪ via Abruzzi	4.5	97.5	86.6	15.21	15.14	15.07
2	Misano Adriatico	↩ via Litoranea Nord	0.8	98.2	85.8	15.22	15.15	15.08
2	Riccione	↑ Piazzale Marinali d'Italia	2.0	100.2	83.8	15.25	15.18	15.11
2	Miramare	↑ via Principe di Piemonte	5.2	105.4	78.6	15.33	15.25	15.18
2	Rimini	↪ Lung. Tintori - v.le Pr. Amedeo	6.3	111.7	72.4	15.42	15.34	15.27
2	Viserba	↑ viale Dati	4.7	116.3	67.7	15.49	15.41	15.33
3	Torre Pedrera	↑ viale San Salvador	3.1	119.4	64.7	15.54	15.45	15.37
2	Bellarìa-Igea Marina	↩ via Sesto Properzio	4.6	124.0	60.0	16.01	15.52	15.44
3	via Ravenna	↪	0.9	124.9	59.1	16.02	15.53	15.45
PROVINCIA DI FORLÌ-CESENA								
1	Svinc. di San Mauro al Mare	↑	3.2	128.1	55.9	16.07	15.58	15.49
3	Valverde	↑ via A. Saffi	3.4	131.5	52.5	16.12	16.02	15.54
	3 Cesenatico	↑ via Saffi - viale Mazzini	2.5	134.1	50.0	16.16	16.06	15.57
	P.L.							
1	Zadina Pineta	↑ ss. 16	2.7	136.8	47.3	16.20	16.10	16.01
PROVINCIA DI RAVENNA								
2	Svinc. di Cervia	↑	5.3	142.1	41.9	16.28	16.18	16.08
1	Svinc. di Savio	↑	4.5	146.7	37.4	16.34	16.24	16.14
3	Fosso Ghiaia	↑	8.0	154.6	29.4	16.46	16.35	16.25
1	Svinc. Romea Sud	↪	2.2	156.8	27.2	16.50	16.39	16.28
2	Sant'Apollinare in Classe	↑	1.6	158.4	25.6	16.52	16.41	16.31
1	Bv. per Punta Marina	↪ viale Europa	3.0	161.5	22.6	16.57	16.45	16.35
	P.L.							
1	Punta Marina	↩ Lung. C. Colombo	8.8	170.2	13.8	17.10	16.58	16.47
1	Bv. per Ravenna	↩ viale della Pace	2.0	172.3	11.8	17.13	17.01	16.49
0	Svic. Porto	↑	3.6	175.9	8.2	17.18	17.06	16.54
1	Pala de Andrè	↪ via Bellucci	3.3	179.2	4.8	17.23	17.11	16.59
3	Circ. rot. dei Goti	↩ Via Sant'Alberto-via di Roma	3.7	182.9	1.2	17.29	17.16	17.04
2	RAVENNA	via di Roma	1.2	184.0	0.0	17.31	17.17	17.05

NOTE:

 **Traguardo Volante: Cesenatico - via Saffi (km 134.1)**

 **Riformento: ss. 16 - svinc. Di Cattolica (km 90-93)**

 **Galleria/Tunnel**

 **Passaggio a livello**